


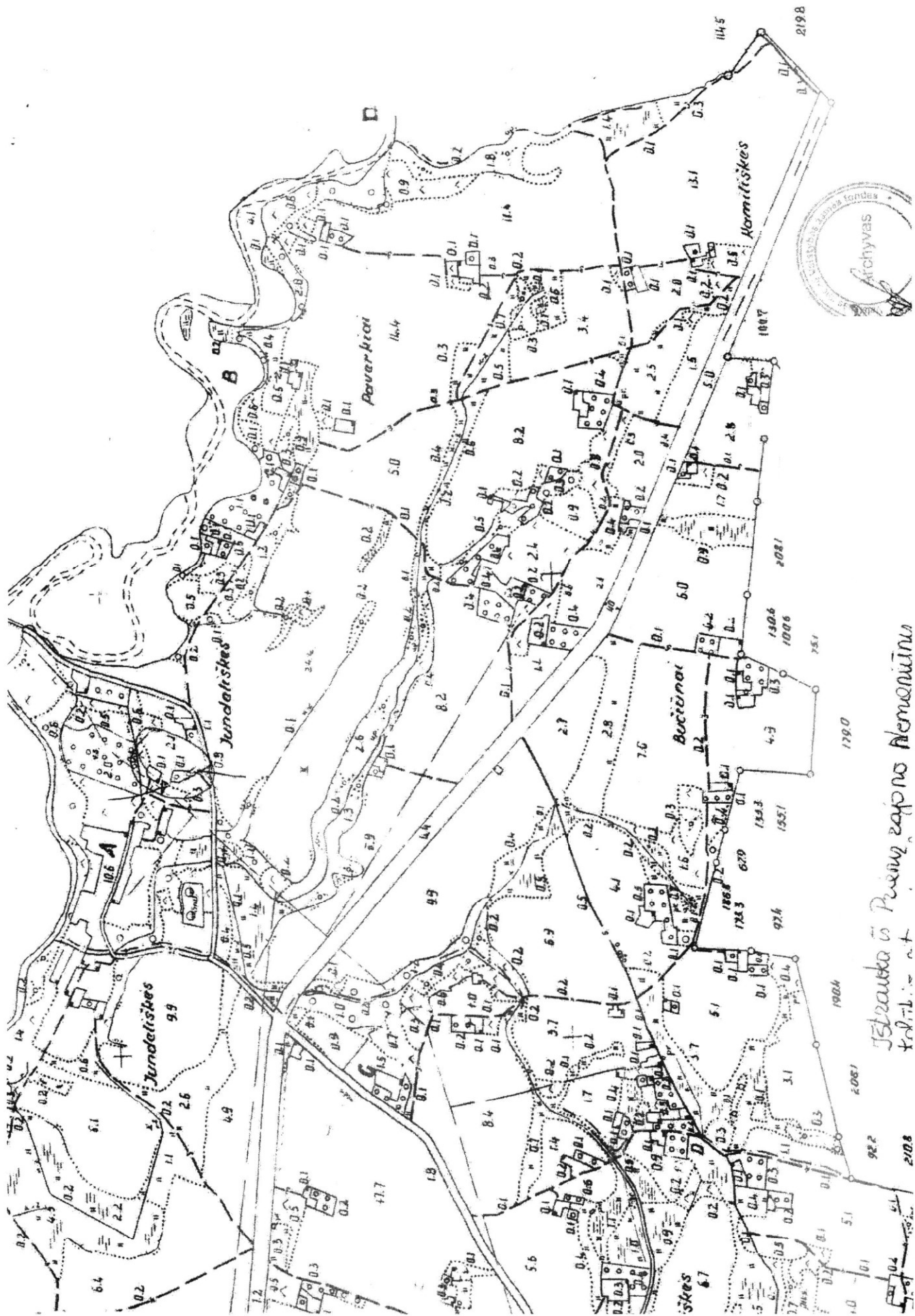
BIRŠTONO SAV.  
ADMINISTRATORIJA

## PRAŠYMAS

Prašau leisti atstatyti man priklausantį sklypą Nr. 4400-2043-9376, esantį Jaučiūnų kaimo, Birštono sav. paštelėje, 3 namų valdys (šiuo metu žemės ūkio paštelėje). Buro gyvenamasis namas ir kt. ūkio statiniai, ko vado archyvine medžiaga.

Pridedame:

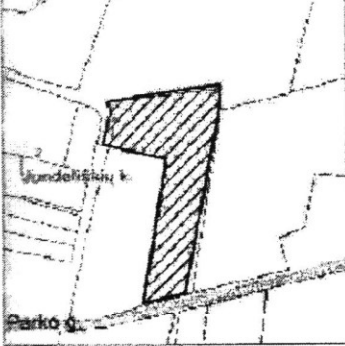
- 1) registras centro išrašas
- 2) žemės sklypo planas
- 3) medžiaga iš archyvo



Izstrauka ir Pirmaj zāģu no Akmensmācīnā

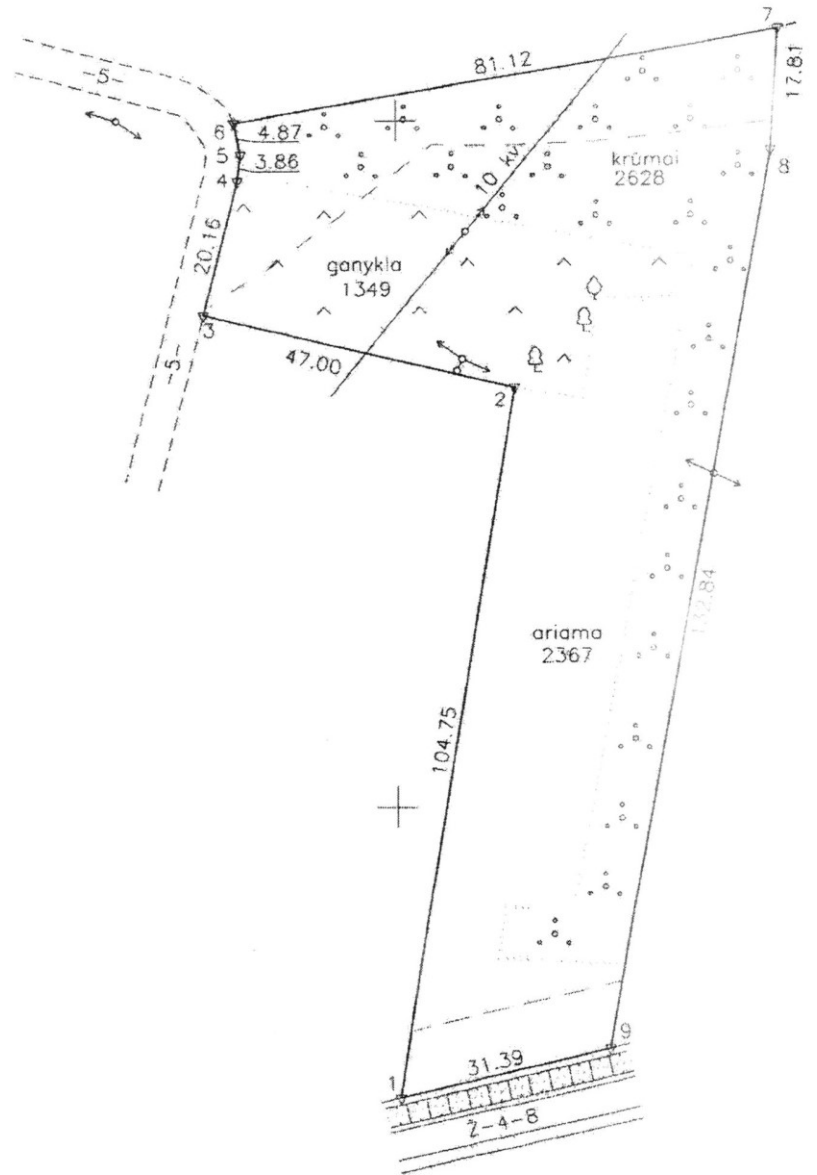
2108

Žemės sklypo išdėstymo schema



# ŽEMĖS SKLYPO PLANAS M 1:

Sklypo plotas 6344



607800  
65049200

SUTARTINIAI ŽENKLAI :

- ⬢ žemės sklypo riboženkliai
- - - vandens telkinių apsaugos zona
- · - - kelio sanitarinė aps. zona



NEKILNOJAMOJO TURTO REGISTRO CENTRINIO DUOMENŲ BANKO IŠRAŠA

2011-05-23 14:15

1. Nekilnojamojo turto registre įregistruotas turtas:

Registro Nr.: 44/1360297  
Registro tipas: Žemės sklypas  
Sudarymo data: 2010-04-21  
Birštono sav. Birštono sen. Jundeliškių k.  
Registro tvarkytojas: Valstybės įmonės Registrų centro Kauno filialas

2. Nekilnojamieji daiktai:

2.1. Žemės sklypas  
Birštono sav. Birštono sen. Jundeliškių k.  
Unikalus Nr.: 4400-2043-9376  
Kadastrinis Nr: 6935/0002:267 Nemajūnų k.v.  
Pagrindinė tikslinė naudojimo paskirtis: Žemės ūkio  
Naudojimo būdas: Kiti žemės ūkio paskirties sklypai  
Žemės sklypo plotas: 0.6300 ha  
Žemės ūkio naudmenų plotas viso: 0.6300 ha  
Iš jo: Pievų ir natūralių ganyklų plotas: 0.6300 ha  
Žemės ūkio naudmenų našumo balas: 22.0  
Matavimų tipas: Žemės sklypas suformuotas atliekant preliminarinius matavimus  
Indeksuota žemės sklypo vertė: 832 Lt  
Žemės sklypo vertė: 520 Lt  
Vidutinė rinkos vertė: 1800 Lt  
Vidutinės rinkos vertės nustatymo data: 2011-05-03  
Kadastro duomenų nustatymo data: 2007-10-29

3. Daikto priklausiniai iš kito registro: įrašų nėra

4. Nuosavybė:

4.1. Savininkas:  
Daiktas: žemės sklypas Nr. 4400-2043-9376, aprašytas p. 2.1.  
[registravimo pagrindas: Dovanojimo sutartis, 2011-05-13, Nr. 1475  
[rašas galioja: Nuo 2011-05-23

5. Valstybės ir savivaldybių žemės patikėjimo teisė: įrašų nėra

6. Kitos daiktinės teisės : įrašų nėra

7. Juridiniai faktai:

7.1. Asmeninė nuosavybė  
Daiktas: žemės sklypas Nr. 4400-2043-9376, aprašytas p. 2.1.  
[registravimo pagrindas: Dovanojimo sutartis, 2011-05-13, Nr. 1475  
[rašas galioja: Nuo 2011-05-23

8. Žymos: įrašų nėra

9. Specialios naudojimo sąlygos:

9.1. Valstybinių (nacionalinių ir regioninių) parkų apsaugos zonos  
Daiktas: žemės sklypas Nr. 4400-2043-9376, aprašytas p. 2.1.  
[registravimo pagrindas: Apskrities viršininko įsakymas, 2010-03-18, Nr. 02-07-2387  
Plotas: 0.63 ha  
[rašas galioja: Nuo 2010-06-07

9.2. Natūralios (užliejamosios ir sausminės) pievos bei ganyklos  
Daiktas: žemės sklypas Nr. 4400-2043-9376, aprašytas p. 2.1.  
[registravimo pagrindas: Apskrities viršininko įsakymas, 2010-03-18, Nr. 02-07-2387  
Plotas: 0.63 ha  
[rašas galioja: Nuo 2010-06-07

9.3. Vandens telkinių apsaugos juostos ir zonos  
Daiktas: žemės sklypas Nr. 4400-2043-9376, aprašytas p. 2.1.  
[registravimo pagrindas: Apskrities viršininko įsakymas, 2010-03-18, Nr. 02-07-2387  
Plotas: 0.63 ha

Įrašas galioja: Nuo 2010-06-07

**10. Kadastro žymos:**

10.1.

**Suformuotas naujas**

Daiktas: žemės sklypas Nr. 4400-2043-9376, aprašytas p. 2.1.

Įregistravimo pagrindas: Apskritis viršinininko įsakymas, 2010-03-18, Nr. 02-07-2387

Įrašas galioja: Nuo 2010-06-07

**11. Registro pastabos ir nuorodos:** įrašų nėra**12. Kita informacija:** įrašų nėra**13. Informacija apie išduotas galiojančias Pažymas sandoriui:**

13.1.

11-06-03

Pažyma išduota: