

UAB „Birštono vingis“ , Įm.k. 134515912
Minijos g. 5, Kaunas
+37063017990, birstonovingis@gmail.com

BIRŠTONO SAVIVALDYBĖS
ADMINISTRACIJOS DIREKTOREI
Jaunimo g. 2, 59206 Birštonas

PRAŠYMAS
PAKEISTI ŽEMĖS SKLYPO NAUDOJIMO BŪDĄ IR PASKIRTĮ

2024 Vasario 27d.

Kaunas

Prašome pakeisti žemės sklypo Prienu g. 21, Birštonas (kadastrinis nr. 1201/0002:135, unikalus nr. 1201-0002-0135, sklypo plotas 0.918 ha) pagrindinio naudojimo paskirtį į namų valdą, naudojimo būdą – į gyvenamųjų namų ir daugiabučių teritorijas.

Sprendimą pageidaujame gauti el. paštu birstonovingis@gmail.com

PRIDEDAMA:

1. Žemės sklypo NT registro išrašo kopija, 3 lapai
2. Žemės sklypo plano kopija, 2 lapai
3. Žemės nuomos sutartis, 3 lapai
4. Išrašas dėl Nemuno kilpų regioninio parko, 2 lapai

Direktorius
(pareigų pavadinimas) *

(parašas)

Kazys Tilvikas
(vardas ir pavardė)

NEKILNOJAMOJO TURTO REGISTRO DUOMENŲ BAZĖS IŠRAŠAS

1. Nekilnojamojo turto registre įregistruotas turtas:

Registro Nr.: 12/1309
Registro tipas: Žemės sklypas
Sudarymo data: 2000-12-21
Adresas: Birštonas, Prienu g. 21

2. Nekilnojamieji daiktai:

2.1. Žemės sklypas
Unikalus daikto numeris: 1201-0002-0135
Žemės sklypo kadastro numeris ir kadastro vietovės pavadinimas: 1201/0002:135 Birštono m. k.v.
Daikto pagrindinė naudojimo paskirtis: Kita
Žemės sklypo naudojimo būdas: Pramonės ir sandėliavimo objektų teritorijos
Žemės sklypo plotas: 0.9108 ha
Užstatyta teritorija: 0.9108 ha
Žemės ūkio naudmenų našumo balas: 40.0
Matavimų tipas: Žemės sklypas suformuotas atliekant kadastrinius matavimus
Vidutinė rinkos vertė: 108000 Eur
Vidutinės rinkos vertės nustatymo data: 2016-03-16
Vidutinės rinkos vertės nustatymo būdas: Masinis vertinimas
Kadastro duomenų nustatymo data: 2000-11-28

3. Daikto priklausiniai iš kito registro: įrašų nėra

4. Nuosavybė:

4.1. Nuosavybės teisė
Savininkas: LIETUVOS RESPUBLIKA, a.k. 111105555
Daiktas: žemės sklypas Nr. 1201-0002-0135, aprašytas p. 2.1.
Įregistravimo pagrindas: 2007-10-24 Apskritis viršininko įsakymas Nr. 02-07-11523
Įrašas galioja: Nuo 2007-10-31

5. Valstybės ir savivaldybių žemės patikėjimo teisė:

5.1. Valstybinės žemės patikėjimo teisė
Patikėtinis: Nacionalinė žemės tarnyba prie Aplinkos ministerijos, a.k. 188704927
Daiktas: žemės sklypas Nr. 1201-0002-0135, aprašytas p. 2.1.
Įregistravimo pagrindas: Žemės įstatymo pakeitimo ir papildymo įstatymas Nr. XI-912, 2010 m. birželio 18 d.
Įrašas galioja: Nuo 2010-07-01

6. Kitos daiktinės teisės: įrašų nėra

7. Juridiniai faktai:

7.1. Sudaryta nuomos sutartis
Nuomininkas: UAB "Birštono vingis", a.k. 134515912
Daiktas: žemės sklypas Nr. 1201-0002-0135, aprašytas p. 2.1.
Įregistravimo pagrindas: 2008-11-27 Valstybinės žemės sklypo nuomos sutartis Nr. N 12/2008-0115
Plotas: 0.9108 ha
Įrašas galioja: Nuo 2008-12-03
Terminas: Nuo 2008-11-27 iki 2086-11-27

8. Žymos:

8.1. Teritorija, kurioje taikomos SŽNS, neįregistruota Nekilnojamojo turto registre: vandens tiekimo ir nuotekų, paviršinių nuotekų tvarkymo infrastruktūros apsaugos zonos (III skyrius, dešimtas skirsnis)
Daiktas: žemės sklypas Nr. 1201-0002-0135, aprašytas p. 2.1.
Įregistravimo pagrindas: 2019-06-06 Lietuvos Respublikos specialiųjų žemės naudojimo sąlygų įstatymas Nr. XIII-2166
2019-12-19 Lietuvos Respublikos žemės ūkio ministro įsakymas Nr. 3D-711
Plotas: 0.221 ha
Įrašas galioja: Nuo 2023-01-01

8.2. Teritorija, kurioje taikomos SŽNS, neįregistruota Nekilnojamojo turto registre: šilumos perdavimo tinklų apsaugos zonos (III skyrius, dvyliktasis skirsnis)
Daiktas: žemės sklypas Nr. 1201-0002-0135, aprašytas p. 2.1.
Įregistravimo pagrindas: 2019-06-06 Lietuvos Respublikos specialiųjų žemės naudojimo sąlygų įstatymas Nr. XIII-2166
2019-12-19 Lietuvos Respublikos žemės ūkio ministro įsakymas Nr. 3D-711
Plotas: 0.0748 ha
Įrašas galioja: Nuo 2023-01-01

8.3. Teritorija, kurioje taikomos SŽNS, neįregistruota Nekilnojamojo turto registre: valstybiniai parkai (V skyrius, dvidešimt trečiasis skirsnis)

Daiktas: žemės sklypas Nr. 1201-0002-0135, aprašytas p. 2.1.
Įregistravimo pagrindas: 2019-06-06 Lietuvos Respublikos specialiųjų žemės naudojimo sąlygų įstatymas Nr. XIII-2166
2019-12-19 Lietuvos Respublikos žemės ūkio ministro įsakymas Nr. 3D-711
Plotas: 0.9108 ha
Įrašas galioja: Nuo 2023-01-01

- 8.4. Teritorija, kurioje taikomos SŽNS, neįregistruota Nekilnojamojo turto registre: paviršinių vandens telkinių pakrantės apsaugos juostos (VI skyrius, aštuntasis skirsnis)
Daiktas: žemės sklypas Nr. 1201-0002-0135, aprašytas p. 2.1.
Įregistravimo pagrindas: 2019-06-06 Lietuvos Respublikos specialiųjų žemės naudojimo sąlygų įstatymas Nr. XIII-2166
2019-12-19 Lietuvos Respublikos žemės ūkio ministro įsakymas Nr. 3D-711
Įrašas galioja: Nuo 2023-01-01
- 8.5. Teritorija, kurioje taikomos SŽNS, neįregistruota Nekilnojamojo turto registre: paviršinių vandens telkinių apsaugos zonos (VI skyrius, septintasis skirsnis)
Daiktas: žemės sklypas Nr. 1201-0002-0135, aprašytas p. 2.1.
Įregistravimo pagrindas: 2019-06-06 Lietuvos Respublikos specialiųjų žemės naudojimo sąlygų įstatymas Nr. XIII-2166
2019-12-19 Lietuvos Respublikos žemės ūkio ministro įsakymas Nr. 3D-711
Plotas: 0.9108 ha
Įrašas galioja: Nuo 2023-01-01
- 8.6. Teritorija, kurioje taikomos SŽNS, neįregistruota Nekilnojamojo turto registre: skirstomųjų dujotiekių apsaugos zonos (III skyrius, šeštasis skirsnis)
Daiktas: žemės sklypas Nr. 1201-0002-0135, aprašytas p. 2.1.
Įregistravimo pagrindas: 2019-06-06 Lietuvos Respublikos specialiųjų žemės naudojimo sąlygų įstatymas Nr. XIII-2166
2019-12-19 Lietuvos Respublikos žemės ūkio ministro įsakymas Nr. 3D-711
Plotas: 0.0647 ha
Įrašas galioja: Nuo 2023-01-01
- 8.7. Teritorija, kurioje taikomos SŽNS, neįregistruota Nekilnojamojo turto registre: elektros tinklų apsaugos zonos (III skyrius, ketvirtasis skirsnis)
Daiktas: žemės sklypas Nr. 1201-0002-0135, aprašytas p. 2.1.
Įregistravimo pagrindas: 2019-06-06 Lietuvos Respublikos specialiųjų žemės naudojimo sąlygų įstatymas Nr. XIII-2166
2019-12-19 Lietuvos Respublikos žemės ūkio ministro įsakymas Nr. 3D-711
Plotas: 0.0904 ha
Įrašas galioja: Nuo 2023-01-01
- 8.8. Teritorija, kurioje taikomos SŽNS, neįregistruota Nekilnojamojo turto registre: kelių apsaugos zonos (III skyrius, antrasis skirsnis)
Daiktas: žemės sklypas Nr. 1201-0002-0135, aprašytas p. 2.1.
Įregistravimo pagrindas: 2019-06-06 Lietuvos Respublikos specialiųjų žemės naudojimo sąlygų įstatymas Nr. XIII-2166
2019-12-19 Lietuvos Respublikos žemės ūkio ministro įsakymas Nr. 3D-711
Įrašas galioja: Nuo 2023-01-01
- 8.9. Teritorija, kurioje taikomos SŽNS, neįregistruota Nekilnojamojo turto registre: elektroninių ryšių tinklų elektroninių ryšių infrastruktūros apsaugos zonos (III skyrius, vienuoliktasis skirsnis)
Daiktas: žemės sklypas Nr. 1201-0002-0135, aprašytas p. 2.1.
Įregistravimo pagrindas: 2019-06-06 Lietuvos Respublikos specialiųjų žemės naudojimo sąlygų įstatymas Nr. XIII-2166
2019-12-19 Lietuvos Respublikos žemės ūkio ministro įsakymas Nr. 3D-711
Plotas: 0.0048 ha
Įrašas galioja: Nuo 2023-01-01

9. Teritorijos, kuriose taikomos SŽNS, įrašytos į NTK kadastro duomenų byloje įrašytų duomenų pagrindu: įrašų nėra

10. Daikto registravimas ir kadastro žymos: įrašų nėra

11. Duomenys apie įregistruotas teritorijas, kuriose taikomos specialiosios žemės naudojimo sąlygos:

- 11.1. Teritorijos pavadinimas: Skirstomųjų dujotiekių apsaugos zonos (III skyrius, šeštasis skirsnis)
Teritorijos unikalus numeris: 100211000
Įregistravimo pagrindas: Lietuvos Respublikos energetikos ministerija; 2022-01-06 Įsakymas dėl Prienų-Birštono skirstomųjų dujotiekių teritorijų plano patvirtinimo Nr. 1-9
Duomenų pakeitimo pagrindas: Lietuvos Respublikos energetikos ministerija; 2022-11-17 Įsakymas dėl energetikos ministro 2022 m. sausio 6 d. įsakymo Nr. 1-9 ?Dėl Prienų-Birštono skirstomųjų dujotiekių teritorijų plano patvirtinimo? pakeitimo Nr. 1-357
Duomenų pakeitimo data: 2023-01-06
Žemės sklypo plotas, patenkantis į Teritoriją: 398 kv. m, nuo 2023-01-09
- 11.2. Teritorijos pavadinimas: Elektros tinklų apsaugos zonos (III skyrius, ketvirtasis skirsnis)
Teritorijos unikalus numeris: 100207760
Įregistravimo pagrindas: Lietuvos Respublikos energetikos ministerija; 2022-01-06 Įsakymas dėl Prienų elektros tinklų teritorijų plano patvirtinimo Nr. 1-3
Įregistravimo data: 2022-01-17
Žemės sklypo plotas, patenkantis į Teritoriją: 1 kv. m, nuo 2023-01-05
- 11.3. Teritorijos pavadinimas: Elektros tinklų apsaugos zonos (III skyrius, ketvirtasis skirsnis)
Teritorijos unikalus numeris: 100207982

Įregistravimo pagrindas: Lietuvos Respublikos energetikos ministerija; 2022-01-06 Įsakymas dėl Prienų elektros tinklų teritorijų plano patvirtinimo Nr. 1-3

Įregistravimo data: 2022-01-17

Žemės sklypo plotas, patenkantis į Teritoriją: 167 kv. m, nuo 2023-01-05

11.4.

Teritorijos pavadinimas: Kelių apsaugos zonos (III skyrius, antrasis skirsnis)

Teritorijos unikalus numeris: 100391755

Įregistravimo pagrindas: Lietuvos Respublikos susisiekimo ministerija; 2023-03-27 Valstybinės reikšmės kelių apsaugos zonų nustatymo planas Birštono savivaldybėje Nr. 3-120

Įregistravimo data: 2023-03-30

Žemės sklypo plotas, patenkantis į Teritoriją: 1599 kv. m, nuo 2023-03-30

11.5.

Teritorijos pavadinimas: Elektros tinklų apsaugos zonos (III skyrius, ketvirtasis skirsnis)

Teritorijos unikalus numeris: 100206692

Įregistravimo pagrindas: Lietuvos Respublikos energetikos ministerija; 2022-01-06 Įsakymas dėl Prienų elektros tinklų teritorijų plano patvirtinimo Nr. 1-3

Įregistravimo data: 2022-01-17

Žemės sklypo plotas, patenkantis į Teritoriją: 140 kv. m, nuo 2023-01-04

12. Registro pastabos ir nuorodos:

Statiniai - registro Nr. 20/3497

13. Kita informacija: įrašų nėra

14. Informacija apie duomenų sandoriui tikslinimą: įrašų nėra

**VALSTYBINĖS ŽEMĖS NUOMOS
SUTARTIS**
2008 m. lapkričio 27 d. Nr. N 12/2008- 0115

Prienai

Mes, Lietuvos Respublikos valstybė, atstovaujama Kauno apskrities viršininko Romualdo Morkevičiaus arba jo paskirtos Apskrities viršininko administracijos Žemės tvarkymo departamento Birštono ir Prienų žemėtvarkos skyriaus vedėjos pavaduotojos Onutės Kalesinskienės (a.k. _____), pagal Kauno apskrities viršininko 2008 m. gegužės 12 d. įgaliojimą Nr.3-127, toliau vadinama nuomotoju, ir *Uždarąja akcine bendrove „Birštono vingis“ (į.k. 134515912), esančia Prienų g. 21 Birštone*, toliau vadinamas (-i) nuomininku (-ais), atstovaujama (i) *direktoriaus Rolando Karecko (a.k. _____), pagal uždarosios akcinės bendrovės visuotinio akcininkų susirinkimo protokolą 2008 m. balandžio 5 d.*, sudarėme šią sutartį:

1. Valstybinės žemės sklypo nuomos sutarties sudarymo pagrindas – Kauno apskrities viršininko *2008 m. lapkričio 18 d. įsakymas Nr. 02-07-12783.*

2. Nuomotojas išnuomoja, o nuomininkas išsinuomoja *0,9108* ha ploto žemės sklypą *unikalus Nr. 1201-0002-0135, kadastrinis Nr. 1201/0002:135, esantį Prienų g. 21, Birštone.*

3. Žemės sklypas išnuomojamas *78* metams, skaičiuojant nuo šios sutarties sudarymo dienos.

4. Išnuomojamo žemės sklypo pagrindinė tikslinė naudojimo paskirtis – *kita*, žemės naudojimo būdas – *pramonės ir sandėliavimo objektų teritorija*, pobūdis – *pramonės ir sandėliavimo įmonių statyba.*

Nuomininkui suteikiama galimybė keisti žemės sklypo pagrindinę tikslinę žemės naudojimo paskirtį, naudojimo būdą ir (ar) pobūdį, nurodant paskirtį, būdą ir (ar) pobūdį, numatytus *Birštono* miesto - kurorto bendrajame plane.

5. Išnuomojamoje žemėje esančių žemės savininkui ar kitiems asmenims nuosavybės teise priklausančių statinių ir įrenginių naudojimo sąlygos, naujų statinių ir įrenginių statybos, kelių tiesimo, vandens telkinių įrengimo ir kitos sąlygos, taip pat statinių ir įrenginių tolesnė naudojimo paskirtis pasibaigus žemės nuomos terminui.

5.1. *išnuomotame žemės sklype gali būti statomi tai pačiai veiklai reikalingi vystyti statiniai ir įrenginiai, kurių eksploatavimui išnuomotas žemės sklypas ir jei tokia statyba neprieštarauja nustatytam teritorijos tvarkymo režimui. Statinius ir įrenginius, kurie buvo pastatyti nesilaikant išvardytų sąlygų, nuomininkas privalo nugriauti ir sutvarkyti žemės sklypą;*

5.2. *pasibaigus nuomos terminui žemės nuomos sutarties atnaujinimo, servitutų buvusiems žemės nuomininkams nustatymo ar kompensacijos už statinius ar įrenginius klausimai sprendžiami įstatymų nustatyta tvarka.*

6. Išnuomojamoje žemėje esančių požeminio ir paviršinio vandens, naudingųjų iškasenų (išskyrus gintarą, naftą, dujas ir kvarcinį smėlį) naudojimo sąlygos – *nėra*.

7. Specialiosios žemės ir miško naudojimo sąlygos – *Lietuvos Respublikos Vyriausybės 1992 m. gegužės 12 d. nutarimu Nr. 343 „Dėl specialiųjų žemė ir miško naudojimo sąlygų patvirtinimo (Žin., 1992, Nr.22-652; 1996, Nr.2-43) patvirtintos sąlygos:*

ryšių linijų apsaugos zona (I);

kelių apsaugos zona (II);

elektros linijų apsaugos zona (VI);

dujotiekio apsaugos zona (IX);

kurortų apsaugos zona (XVI);

vandens telkinių apsaugos juosta ir zona (XXIX);

Nemuno kilpų regioninis parkas (XXXIV);

saugotini medžių ir krūmų želdiniai, augantys ne miško žemėje (XXVII);

šilumos ir karšto vandens tinklų apsaugos zona (XLVIII);

vandentiekio, lietaus ir fekalinės kanalizacijos tinklų ir įrenginių apsaugos zona (XLIX).

8. Kiti žemės naudojimo apribojimai – *nėra*.

9. Žemės servitutai ir kitos daiktinės teisės – *nėra*.

10. Žemės sklypo indeksuota (koef 1,6) vertė – **40 658 Lt (keturiasdešimt tūkstančių šeši šimtai penkiasdešimt aštuoni litai).**

Nuomotojas turi teisę kas 3 metus Lietuvos Respublikos Vyriausybės 1999 m. vasario 24 d. nutarimo Nr. 205 „Dėl žemės įvertinimo tvarkos“ nustatyta tvarka perskaičiuoti išnuomoto be aukciono žemės sklypo vertę, nuo kurios skaičiuojamas žemės nuomos mokestis.

11. Žemės nuomos mokesčio dydis metams, nustatytas pagal žemės mokesčio tarifą – **1,5 %** žemės vertės.

12. Žemės nuomos mokesčio mokėjimo terminai - **iki einamųjų metų gruodžio 20 d.** Valstybinės žemės nuomos mokestis mokamas į **Birštono** savivaldybės sąskaitą, savivaldybės nustatytais terminais ir nustatyta tvarka.

13. Kiti su nuomojamo žemės sklypo naudojimu ir grąžinimu, pasibaigus nuomos sutarčiai, susiję nuomotojo ir nuomininko įsipareigojimai – *nėra*.

14. Atsakomybė už žemės sklypo nuomos sutarties pažeidimus – nuomininkas įsipareigoja mokėti delspinigius **Birštono** savivaldybei nuo nesumokėto arba pavėluotai sumokėto nuomos

mokesčio už kiekvieną uždelstą dieną. Delspinigių dydis nustatomas *Birštono* savivaldybės tarybos sprendimu.

15. Nuomininkas įsipareigoja laikytis nuomos sutarties ir įstatymų. Už jų nevykdymą jis atsako pagal įstatymus.

16. Įstatymų ir Lietuvos Respublikos Vyriausybės nustatyta tvarka pasikeitus valstybinės žemės nuomos mokesčio apskaičiavimo tvarkai ir kitiems reikalavimams, šios sutarties šalys privalo vadovautis priimtais pakeitimais. Savivaldybės tarybai pakeitus žemės, išnuomotos ne aukciono būdu, nuomos mokesčio tarifą, sumažinus žemės nuomos sutartyje nustatytą nuomos mokesť arba nuo jo atleidus, taip pat pakeitus žemės nuomos mokesčio mokėjimo terminus, šios sutarties šalys privalo vadovautis savivaldybės tarybos sprendimais.

17. Ši sutartis prieš terminą nutraukiama nuomotojo reikalavimu, jeigu žemės nuomininkas naudoja žemę ne pagal sutartyje numatytą pagrindinę tikslinę žemės naudojimo paskirtį, būdą ir (ar) pobūdį arba yra keičiama pagrindinė tikslinė žemės naudojimo paskirtis, būdas ir (ar) pobūdis, išskyrus atvejus, kai sutartyje numatytas žemės sklypo pagrindinės tikslinės žemės naudojimo paskirties, naudojimo būdo ir (ar) pobūdžio keitimas, taip pat gali būti nutraukiama kitais Lietuvos Respublikos civilinio kodekso ir įstatymų nustatytais atvejais.

18. Pagal šią sutartį pakeitus žemės sklypo pagrindinę tikslinę žemės naudojimo paskirtį, būdą ir (ar) pobūdį, nuomotojas, vadovaudamasis parengtu ir patvirtintu detaliuoju planu, turi patikslinti išnuomoto žemės sklypo kadastro duomenis Nekilnojamojo turto kadastre. Kadastro duomenys keičiami šalies, inicijavusios detaliojo plano, pagal kurį pakeista paskirtis, būdas ir (ar) pobūdis, rengimą, lėšomis. Sutarties šalys įsipareigoja pagal pakeistus išnuomoto žemės sklypo kadastro duomenis pakeisti nuomos sutartį.


19. Prie šios sutarties pridedamas išnuomojamo žemės sklypo planas M 1:500, kaip neatskiriama sudedamoji šios sutarties dalis.

20. Sutartį nuomininkas savo lėšomis per 3 mėnesius įregistruoja Nekilnojamojo turto registre.

21. Sutartis sudaryta *dviem* egzemplioriais, kurių vienas paliekamas Kauno apskrities viršininko administracijos Žemės tvarkymo departamento *Birštono ir Prienų* žemėtvarkos skyriuje, kitas egzempliorius teikiamas *uždarajai akcinei bendrovei „Birštono vingis“*.

Nuomotojas



.....


Onutė Kalesinskienė

Nuomininkas
 A.V.

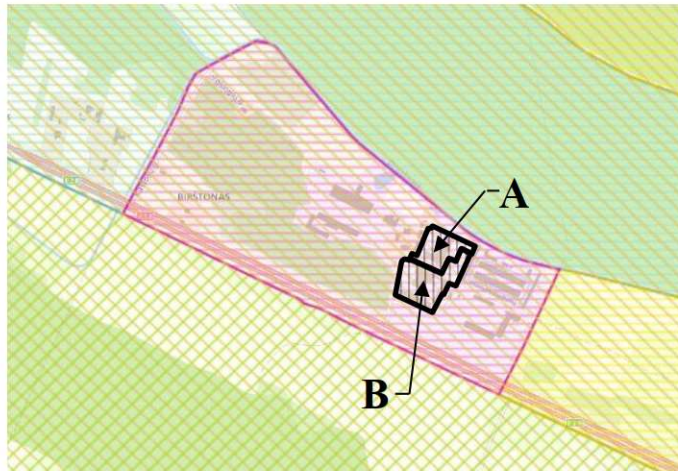





.....


UAB „Birštono vingis“
direktorius Rolandas Kareckas

Teritorija patenka į Nemuno kilpų regioninio parko teritoriją, tačiau į Europos Sąjungos saugomų teritorijų tinklo „Natura 2000“ teritorijas nepatenka ir su jomis nesiriboja. **Abu sklypai patenka į gyvenamosios paskirties funkcinio prioriteto zoną, kurią sudaro Prienų bei Birštono (šiuo atveju) ir Punios gyvenamosios zonos.**

Skł. Nr.	Sklypo adresas	Sklypo kadastro Nr.	Sklypo plotas, ha	Pagr. naudojimo paskirtis	Naudojimo būdas (-ai)
A	Prienų g. 19, Birštonas	1201/0002:308	0,5654	Kita	Pramonės ir sandėliavimo objektų teritorijos
B	Prienų g. 21, Birštonas	1201/0002:135	0,9108	Kita	Pramonės ir sandėliavimo objektų teritorijos



-  Abiejų sklypų Prienų g. 19 ir Prienų g. 21, Birštonas. Analizuojama teritorija
-  Gyvenamosios paskirties funkcinio prioriteto zona
-  Nemuno kilpų regioninio parko teritorija

Parkas: Nemuno kilpų regioninis parkas;

Identifikavimo kodas: 0700000000024;

Plotas, ha: 25079,76300211;

Saugomos teritorijos arba jos dalies tarptautinė svarba: Paukščių ir buveinių apsaugos;

Reikšmė: Valstybinis;

Steigėjas - institucija: Lietuvos Respublikos Aukščiausioji Taryba - Atkuriamasis Seimas;

Steigimo data: 1992-09-24;

Steigimo tikslas:

Išsaugoti unikalų Didžiųjų Nemuno kilpų ir Punios šilo kraštovaizdį, jo gamtinę ekosistemą bei kultūros paveldo vertybes;

Įsteigimo teisės aktas: LR AT 1992-09-24 nutarimas Nr. I-2913 (Žin., 1992, Nr. 30-913);

Teisės aktas, nustatęs dabartines teritorijos ribas (aktuali redakcija):

LRV 2022 m. gegužės 4 d. nutarimas Nr. 467;

Įregistravimo į kadastrą data: 2005-10-13;

Atsakinga institucija: Dzūkijos - Suvalkijos saugomų teritorijų direkcija;

Buferinės apsaugos zona:

Buferinės apsaugos zona nustatyta LRV 2015-02-18 nutarimu Nr. 186 (TAR, 2015-02-26, Nr. 2996);

Tvarkymo priemonės nustatantys dokumentai:

Nemuno kilpų regioninio parko tvarkymo planas patvirtintas LRV 2022 m. gegužės 4 d. nutarimas Nr. 467

Funkcinio prioriteto zona: Gyvenamosios paskirties prioriteto zona;
Identifikavimo kodas: 1260100000124;
Plotas, ha: 23,84104685;
Steigėjas - institucija: Lietuvos Respublikos Vyriausybė;
Steigimo data: 2015-02-26;
Įsteigimo teisės aktas:
LRV 2015 m. vasario 18 d. nutarimas Nr. 186 (TAR, 2015-02-26, Nr. 2996);
Teisės aktas, nustatęs dabartines teritorijos ribas (aktuali redakcija):
LRV 2015 m. vasario 18 d. nutarimas Nr. 186 (TAR, 2015-02-26, Nr. 2996);
Įregistravimo į kadastrą data: 2015-03-16;
Atsakinga institucija: Dzūkijos - Suvalkijos saugomų teritorijų direkcija.