



**BIRŠTONO SAVIVALDYBĖS ADMINISTRACIJOS
DIREKTORIUS**

ĮSAKYMAS

DĖL BIRŠTONO SAVIVALDYBĖS TARYBOS 2010 M. LAPKRIČIO 5 D. SPRENDIMU NR. TS-174 „DĖL ŽEMĖS SKLYPO BIRŠTONE, TYLIOJI G. 5, DETALIOJO PLANO“ PATVIRTINTO ŽEMĖS SKLYPO (KADASTRINIS NR. 1201/0002:242 BIRŠTONO M. K.V.) BIRŠTONO SAV., BIRŠTONO M., TYLIOJI G. 5, DETALIOJO PLANO KOREGAVIMO PATVIRTINIMO

2015 m. spalio 14 d. Nr. AV-456
Birštonas

Vadovaudamasis Lietuvos Respublikos vietos savivaldos įstatymo 29 straipsnio 8 dalies 12 punktu, Lietuvos Respublikos teritorijų planavimo įstatymo 27 straipsnio 4 ir 6 dalimis ir 28 straipsnio 3 dalimi, Kompleksinio teritorijų planavimo dokumentų rengimo taisyklių, patvirtintų Lietuvos Respublikos aplinkos ministro 2014 m. sausio 2 d. įsakymu Nr. D1-8 „Dėl kompleksinio teritorijų planavimo dokumentų rengimo taisyklių patvirtinimo“ 307 ir 310 punktais, Žemės naudojimo būdų turinio aprašu, patvirtintu Lietuvos Respublikos žemės ūkio ministro ir Lietuvos Respublikos aplinkos ministro 2013 m. gruodžio 11 d. įsakymu Nr. 3D-830/D1-920 „Dėl Žemės ūkio ministro ir Aplinkos ministro 2005 m. sausio 20 d. įsakymo Nr. 3D-37/D1-40 „Dėl pagrindinės žemės naudojimo paskirties žemės naudojimo būdų turinio, žemės sklypų naudojimo pobūdžių sąrašo ir jų turinio patvirtinimo“ pakeitimo“, Birštono kurorto bendrojo plano sprendinių korektūra, patvirtinta Birštono savivaldybės tarybos 2010 m. sausio 29 d. sprendimu Nr. TS-13, Birštono miesto centrinės dalies architektūrinės-erdvinės kompozicijos specialiuoju planu, patvirtintu Birštono savivaldybės tarybos 2013 m. gruodžio 20 d. sprendimu Nr. TS-226 „Dėl Birštono miesto centrinės dalies architektūrinės-erdvinės kompozicijos specialiojo plano patvirtinimo“, Lietuvos Respublikos teritorijų planavimo dokumentų registro nuostatų, patvirtintų Lietuvos Respublikos Vyriausybės 2010 m. liepos 21 d. nutarimu Nr. 1123 „Dėl Lietuvos Respublikos teritorijų planavimo dokumentų registro nuostatų ir Lietuvos Respublikos teritorijų planavimo duomenų banko nuostatų patvirtinimo“ pakeitimo“ 27 punktu, atsižvelgdamas į Valstybinės teritorijų planavimo ir statybos inspekcijos prie Aplinkos ministerijos Kauno teritorijų planavimo ir statybos valstybinės priežiūros skyriaus 2015 m. rugsėjo 29 d. Teritorijų planavimo dokumento patikrinimo aktą Nr. TP1-1077-(15.4), planavimo iniciatoriaus Augustino Rakausko 2015 m. spalio 7 d. prašymą:

1. T v i r t i n u Birštono savivaldybės tarybos 2010 m. lapkričio 5 d. sprendimu Nr. TS-174 „Dėl žemės sklypo Birštone, Tylioji g. 5, detaliojo plano“ patvirtinto žemės sklypo (kadastrinis

Nr. 1201/0002:242 Birštono m. k.v.) Birštono sav., Birštono m., Tylioji g. 5, detaliojo plano koregavimą, kurio plotas 0,3150 ha.

2. Į p a r e i g o j u planavimo iniciatorių patvirtintą teritorijų planavimo dokumentą pateikti registruoti teritorijų planavimo dokumentų registro tvarkytojui ne vėliau kaip per 5 darbo dienas nuo jo patvirtinimo dienos.

3. N u s t a t a u, kad šis įsakymas ir juo patvirtintas 1 punkte įvardintas teritorijų planavimo dokumentas įsigalioja kitą dieną po jo įregistravimo ir paskelbimo Lietuvos Respublikos teritorijų planavimo dokumentų registre.

4. N u r o d a u Birštono savivaldybės administracijos Architektūros ir kraštotvarkos skyriui užtikrinti šio įsakymo ir juo patvirtinto 1 punkte įvardinto teritorijų planavimo dokumento viešinimą Lietuvos Respublikos teritorijų planavimo įstatymo 27 straipsnio 6 dalyje nustatyta tvarka.

5. P a v e d u Birštono savivaldybės administracijos Bendrojo skyriaus vyriausiajam informatikos specialistui įsakymą paskelbti Birštono savivaldybės administracijos interneto svetainėje (www.birstonas.lt).

Šis įsakymas gali būti skundžiamas Lietuvos Respublikos administracinių bylų teisenos įstatymo nustatyta tvarka.

Administracijos direktorius

Valentinas Vincas Revuckas

Mantas Michaliunjo

Birštono savivaldybės administracijos
Teisės ir personalo skyriaus vedėja

Aušra Slavinskienė
2015-10-13

**DETALIOJO PLANO KOREGAVIMO
AIŠKINAMASIS RAŠTAS**

JURIDINIS PLANAVIMO PAGRINDAS

Detaliojo plano koregavimas rengiamas remiantis planavimo darbų programa, plano organizatoriaus (Birštono savivaldybės administracijos direktoriaus) ir plano iniciatorių (Augustino Rakausko ir Dalės Rakauskienės) prašymu, Birštono savivaldybės administracijos direktoriaus įsakymu Nr. AV-063 (2015-03-06) ir Teritorijų planavimo proceso inicijavimo sutartimi Nr. (11.18)-IS-058 (2015-04-01).

Detaliojo plano tikslas - Birštono savivaldybės tarybos 2010m. lapkričio 5d. sprendimu NR. TS-174 „Dėl žemės sklypo Birštone, Tylioji g. 5, detaliojo plano“ patvirtinto žemės sklypo (kadastrinis Nr. 1201/0002:242 Birštono m.k.v.), Birštono sav., Birštono m., Tylioji g. 5, detaliojo plano koregavimas. Teritorijos planavimo dokumento (TPD) uždavinys: pakeisti žemės sklypo naudojimo būdą iš daugiabučių gyvenamųjų pastatų ir bendrabučių teritorijos į vienbučių ir dvibučių gyvenamųjų pastatų teritorijas, nustatyti teritorijos naudojimo reglamentą – teritorijos naudojimo tipą ir kita.

Detaliojo plano koregavimas rengiamas supaprastinta tvarka.

ESAMA BŪKLĖ

Planuojamas sklypas yra Birštone, Tylioji g. 5.

Pagrindinis įvažiavimas į sklypą yra iš pietuose esančios Tyliosios gatvės.

Sklypas įregistruotas Valstybiniame žemės ir kito nekilnojamojo turto registre (reg.Nr.20/3749), unikalus numeris 4400-2319-8465, kadastro Nr.1201/0002:242, plotas – 0,3150 ha), kaip Augustino Rakausko ir Dalės Rakauskienės nuosavybė.

Esama pagrindinė žemės naudojimo paskirtis – kita, naudojimo būdas – daugiabučių gyvenamųjų pastatų ir bendrabučių teritorijos.

Įregistruoti apribojimai naudotis sklypu: paviršinio vandens telkinių apsaugos zonos ir pakrantės apsaugos juostos; nacionaliniai ir regioniniai parkai; vandentiekio, lietaus ir fekalinės kanalizacijos tinklų ir įrenginių apsaugos zonos; šilumos ir karšto vandens tiekimo tinklų apsaugos zonos; kurortų apsaugos zonos; elektros linijų apsaugos zonos; ryšių apsaugos zonos.

Sklypas vakarine, šiaurine ir rytine kraštinėmis ribojasi su įregistruotu žemės sklypu kad.Nr.1201/0002:230 (valstybinio miško teritorija), pietine kraštine – su Tyliąja gatve Birštono savivaldybėje.

PROBLEMINĖS SITUACIJOS

Nėra.

TERITORIJOS PLĖTROS TENDENCIJA

Planavimo iniciatorių pageidaujamas sklypo naudojimo būdo keitimas iš daugiabučių gyvenamųjų pastatų ir bendrabučių teritorijos į vienbučių ir dvibučių gyvenamųjų pastatų teritorijos neprieštarauja Birštono kurorto bendrojo plano sprendinių korektūrai (patvirtinta Birštono savivaldybės tarybos sprendimu Nr.TS-13, 2010-01-29); Birštono miesto centrinės dalies architektūrinės-erdvinės kompozicijos specialiajam planui (patvirtintas Birštono

UAB "MTARCH" Adresas: V.Putvinskio g. 17-4, Kaunas El.p.: mtarch.architects@gmail.com Tel.: 837 207335					Žemės sklypo Birštone, Tylioji g. 5, kadastrinis Nr.1201/0002:242 detaliojo plano koregavimo sklype Birštone, Tylioji g. 5, kadastrinis Nr.1201/0002:242, detalusis planas				
Atestato Nr.	Pareigos	V., pavardė	Data	Parašas	Tylioji g. 5, Birštonas				
A 1949	PV	A.Grikštaitė	2015.04		Aiškinamasis raštas				
A 1949	PDV	A.Grikštaitė	2015.04		Žymuo	2015/04-AR-DP-00/AR			
A 1949	ARCH	A.Grikštaitė	2015.04		Dalis	Etapas	Mastelis	Lapas	Lapų
Plano organizatorius: Birštono savivaldybės administracija					DP	AR			4
Plano iniciatorius: Augustinas Rakauskas									

savivaldybės tarybos sprendimu Nr.TS-226, 2013-12-20), Birštono savivaldybės teritorijos bendrojo plano 1-ojo pakeitimo sprendiniams bei juose nustatytoms plėtros tendencijoms, kuriose numatoma gyvenamųjų teritorijų plėtros zona.

SPRENDINIAI

Detaliojo plano koregavimu keičiamas teritorijos naudojimo būdas iš daugiabučių gyvenamųjų pastatų ir bendrabučių teritorijos į vienbučių ir dvibučių gyvenamųjų pastatų teritorijos, nustatomas papildomas teritorijos naudojimo reglamentas – teritorijos naudojimo tipas; keičiamas užstatymo tankumas – 40 proc., ir intensyvumas – 1,00. Statinių aukštingumas – 11,0 m. Pagrindinė žemės naudojimo paskirtis nekeičiama (kita).

Sklype numatoma statyti vienbučius ir dvibučius gyvenamuosius pastatus. Planuojamas statinių aukštis – 10,50 m. Projektuojant užstatymą būtina išlaikyti normatyvinius atstumus tarp pastatų, želdinių, sklypų ribų, inžinerinių tinklų ir įrenginių. Planuojamame sklype turi būti numatyta ne mažiau 25% sklypo ploto žaliosioms zonoms įrengti.

Vandens tiekimas ir buitinių nuotekų šalinimas yra vykdomi iš/į centralizuotų/us tinklų/us.

Elektros tiekimas yra vykdomas (įrengta elektros apskaitos spintos (IEAS)).

Statinių techninio projekto rengimo metu nustatčius, kad tinklai bus tiesiami per kitus privačius ar nuomojamus žemės sklypus, būtina įstatymų nustatyta tvarka gauti tų sklypų savininkų ar nuomininkų sutikimus.

Gaisrų gesinimas sklype Tylioji g. 5, Birštone, planuojamiems statiniams numatomas panaudojant esamą gaisrinį hidrantą, esantį Tyliojoje gatvėje.

Paklojus inžinerinius tinklus į sklypo registro dokumentus turi būti įrašyti apribojimai nuo jų.

Autotransporto parkavimas sprendžiamas planuojamo sklypo ribose. Techninio projekto etape statinių išdėstymas ir inžinerinių įrenginių vietos gali būti keičiamos, išlaikant normatyvinius atstumus iki statinių, kelių, gretimų sklypų bei nepažeidžiant trečiųjų šalių interesų.

Teritorijoje po detaliojo plano koregavimo patvirtinimo numatoma statyti vienbučius ir dvibučius gyvenamuosius pastatus.

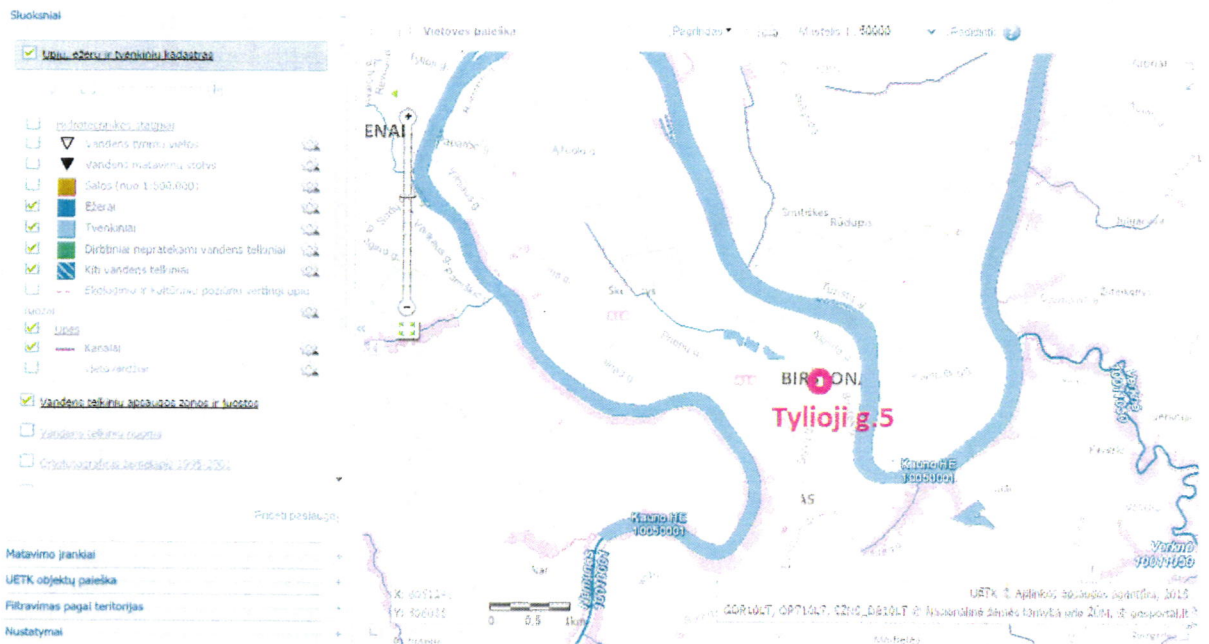
Planuojant aukštesnius nei 8,5m pastatus statybė zona turi būti papildomai atitrukta nuo sklypo ribos po 0,5 m papildomam virš 8,5 m aukščio metrui. Šiame punkte nurodyti atstumai gali būti mažinami gavus besiribojančio žemės sklypo savininko ar valdytojo rašytinį sutikimą.

UAB "MTARCH" Adresas: V.Putvinskio g. 17-4, Kaunas El.p.: mtarch.architects@gmail.com Tel.: 837 207335					Žemės sklypo Birštone, Tylioji g. 5, kadastrinis Nr.1201/0002:242 detaliojo plano koregavimo sklype Birštone, Tylioji g. 5, kadastrinis Nr.1201/0002:242, detalusis planas				
Atestato Nr.	Pareigos	V., pavardė	Data	Parašas	Tylioji g. 5, Birštonas				
A 1949	PV	A.Grikštaitė	2015.04		Aiškinamasis raštas				
A 1949	PDV	A.Grikštaitė	2015.04		Žymuo	2015/04-AR-DP-00/AR			
A 1949	ARCH	A.Grikštaitė	2015.04		Dalis	Etapas	Mastelis	Lapas	Lapų
Plano organizatorius: Birštono savivaldybės administracija					DP	AR			4
Plano iniciatorius: Augustinas Rakauskas									

Esami apribojimai sklype:

1. Vandentiekio, lietaus ir fekalinės kanalizacijos tinklų ir įrenginių apsaugos zonos (Nr.343, p.XLIX);
2. Ryšių linijų apsaugos zonos (Nr.343,p.I);
3. Elektros linijų apsaugos zonos (Nr.343,p.VI);
4. Šilumos ir karšto vandens teikimo tinklų apsaugos zonos (Nr.343,p.XLVIII);
5. Nacionaliniai ir regioniniai parkai (Nr.343,p.XXXIV);
6. Kurortų apsaugos zonos (Nr.343,p.XVI); (Birštono miestas priskiriamas kuroto zonai dėl jame esančių gydymųjų bei rekreacinių gamtos išteklių, mineralinio vandens).

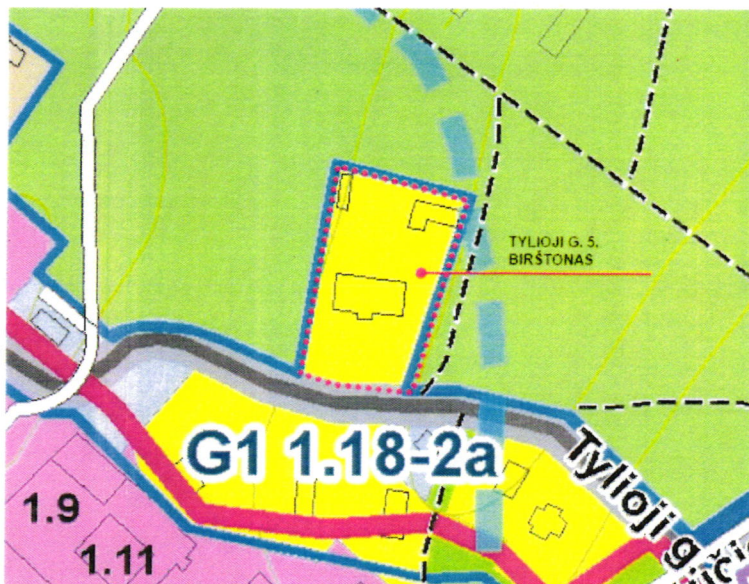
Naikinamas apribojimas "Paviršinio vandens telkinių apsaugos zonos ir pakrantės apsaugos juostos (Nr.343,p.XXIX)", kadangi iki sklypo ribos nuo Nemuno upės yra ~517m. Pagal paviršinio vandens telkinių apsaugos zonų ir pakrančių apsaugos juostų nustatymo taisyklės apsaugos zona nuo Nemuno upės – 500m. Pagal UETK šiame sklype vandens apsaugos zona ar juosta taip pat nėra numatyta.



UAB "MTARCH" Adresas: V.Putvinskio g. 17-4, Kaunas El.p.: mtarch.architects@gmail.com Tel.: 837 207335					Žemės sklypo Birštone, Tylioji g. 5, kadastrinis Nr.1201/0002:242 detaliojo plano koregavimo sklype Birštone, Tylioji g. 5, kadastrinis Nr.1201/0002:242, detalusis planas				
Atestato Nr.	Pareigos	V., pavardė	Data	Parašas	Tylioji g. 5, Birštonas				
A 1949	PV	A.Grikštaitė	2015.04		Aiškinamasis raštas				
A 1949	PDV	A.Grikštaitė	2015.04		Žymuo	2015/04-AR-DP-00/AR			
A 1949	ARCH	A.Grikštaitė	2015.04		Dalis	Etapas	Mastelis	Lapas	Lapų
Plano organizatorius: Birštono savivaldybės administracija Plano iniciatorius: Augustinas Rakauskas					DP	AR			4

ATITIKTIS BENDRAJAM PLANUI

Projekto sprendiniai neprieštaruja Birštono kurorto bendrojo plano sprendinių korektūrai (patvirtinta Birštono savivaldybės tarybos sprendimu Nr.TS-13, 2010-01-29); Birštono miesto centrinės dalies architektūrinės-erdvinės kompozicijos specialiajam planui (patvirtintas Birštono savivaldybės tarybos sprendimu Nr.TS-226, 2013-12-20), Birštono savivaldybės teritorijos bendrojo plano 1-ojo pakeitimo sprendiniams bei juose nustatytoms plėtros tendencijoms, kuriose numatoma gyvenamųjų teritorijų plėtros zona.



SUTARTINIAI ŽYMĖJIMAI

GYVENAMOJO - VISUOMENINIO FUNKCINIO PRIORITETO ZONOS

G1 Gyvenamoji - visuomeninė zona

G2 Gyvenamoji zona



Funcinių prioritetų zonų ribos

5. Kitos paskirties žemė



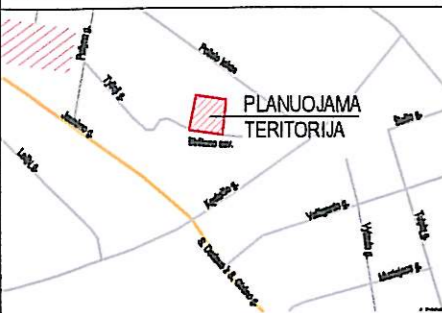
Mažaaukščiams gyvenamiesiems statiniams

SPRENDINIŲ PASEKMIŲ VERTINIMAS

Detaliojo plano koregavimo sprendiniai neigiamų socialinių ekonominių pasekmių ir žalingo poveikio aplinkai neturės. Detaliojo plano koregavimo sprendiniai neprieštaruja aukštesnio ir atitinkamo lygmens teritorijų planavimo dokumentams ir plėtros programoms, įstatymų ir kitų teisės aktų reikalavimams.

UAB "MTARCH" Adresas: V.Putvinskio g. 17-4, Kaunas El.p.: mtarch.architects@gmail.com Tel.: 837 207335					Žemės sklypo Birštone, Tylioji g. 5, kadastrinis Nr.1201/0002:242 detaliojo plano koregavimo sklype Birštone, Tylioji g. 5, kadastrinis Nr.1201/0002:242, detalusis planas				
Atestato Nr.	Pareigos	V., pavardė	Data	Parašas	Tylioji g. 5, Birštonas				
A 1949	PV	A.Grikštaitė	2015.04		Aiškinamasis raštas				
A 1949	PDV	A.Grikštaitė	2015.04		Žymuo	2015/04-AR-DP-00/AR			
A 1949	ARCH	A.Grikštaitė	2015.04		Dalis	Etapas	Mastelis	Lapas	Lapų
Plano organizatorius: Birštono savivaldybės administracija Plano iniciatorius: Augustinas Rakauskas					DP	AR			4

SITUACIJOS SCHEMA



PLANO PAVADINIMAS IR TIKSLAI:

patvirtinto detaliojo plano koregavimo žemės sklype Birštone, Tylioji g. 5 detalusis planas.

DUOMENYS APIE SKLYPA: Adresas: Tylioji g. 5, Birštonas. Savininkas: Augustinas Rakauskas, Dale Rakauskienė. Sklypo plotas: 3150 kv.m. Esama pagrindinė žemės naudojimo paskirtis: kita. Esamas naudojimo būdas: daugiabučių gyvenamųjų pastatų ir bendrabučių teritorijos. Planuojamas naudojimo būdas: vienbučių ir dvibučių gyvenamųjų pastatų teritorijos.

Suderinta Birštono savivaldybės administracijos Architektūros ir inžinerijos skyriaus vedėjas Mantas Michaliunjo

Valentinas Vincas Rebutkas Birštono savivaldybės administracijos direktorius

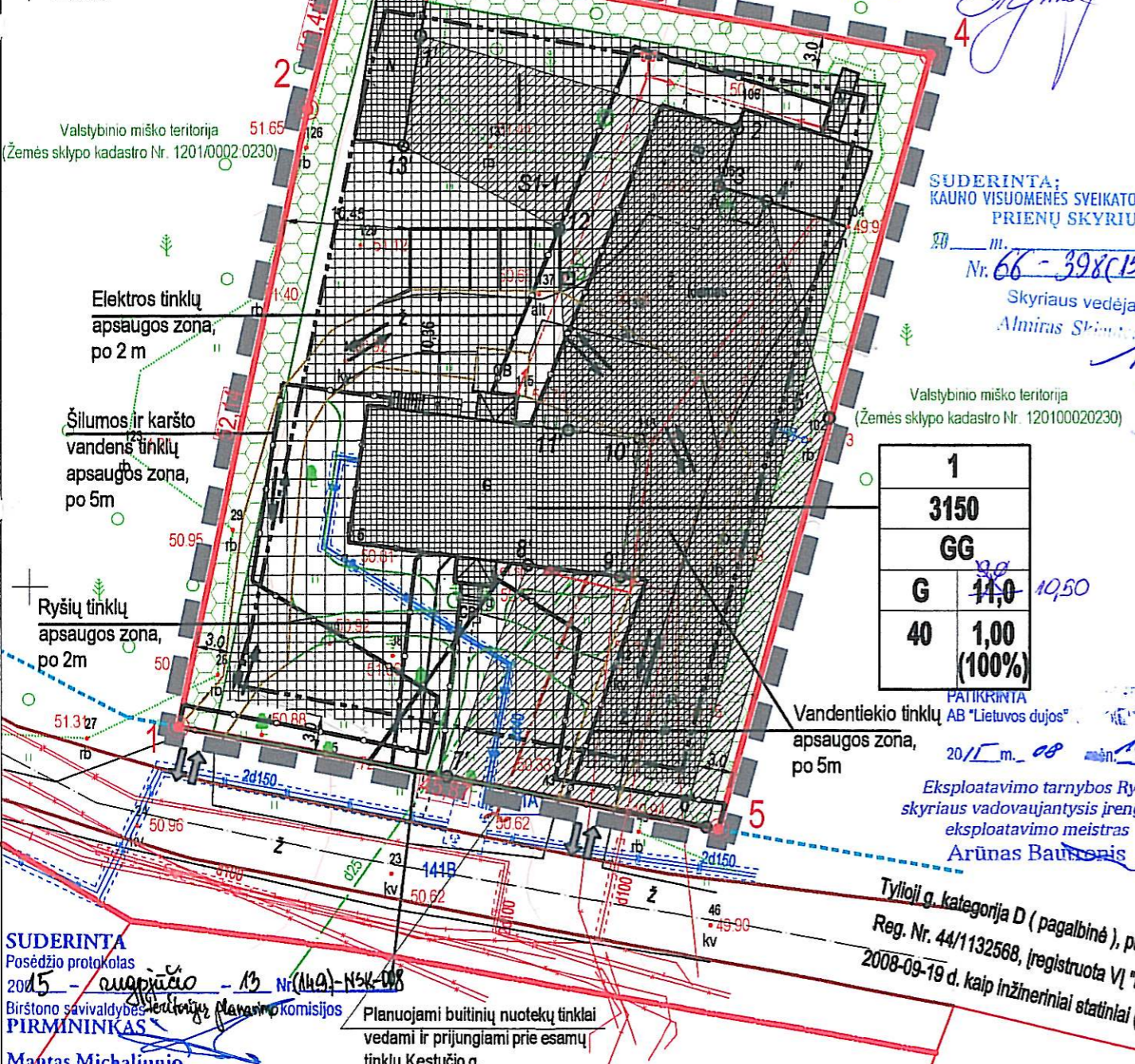
TERITORIJOS NAUDOJIMO REGLAMENTŲ APRASOMOJI LENTELĖ - PATVIRTINTO DETALIOJO PLANO KOREGAVIMAS

Table with columns: TERITORIJOS NAUDOJIMO REGLAMENTŲ APRASOMOJI LENTELĖ - PATVIRTINTO DETALIOJO PLANO KOREGAVIMAS. Includes data for plot area, coordinates, and usage regulations.

PASTABA: pateikiama informacija skiausteliuose yra pagal "Teritorijų planavimo erdvinį duomenų specifikaciją", patvirtintą LR aplinkos ministro įsakymu Nr.D1-1009, 2013-12-31.

50/30-0208

X=6052350 Y=501800



SUDERINTA Posėdžio protokolas 2015-08-13 Nr.(A4)-N34-D8 Birštono savivaldybės planavimo komisijos PIRMININKAS Mantas Michaliunjo

Planuojami buitinių nuotekų tinklai vedami ir prijungiami prie esamų tinklų Kęstučio g.

TAISYMU TIKĖTI (aukštųjų) - 10,50m Projekto vadovė Aurelija Grikskaitė

SUDERINTA: KAUNO VISUOMENĖS SYVEIKATOS CENTRAS PRIENŲ SKYRIUS Nr. 66-398(15) Skyriaus vedėjas Almiras Štimpelis

Table with 2 columns: 1, 3150, GG, G, 40, 11,0, 1,00 (100%)

PASTABOS: 1. Birštono savivaldybės tarybos 2010 m. lapkričio 5d. sprendimu Nr.TS-174 "Dėl žemės sklypo Birštone, Tylioji g. 5, detaliojo plano" patvirtinto žemės sklypo (kadastrinis Nr. 1201/0002.242, Birštono k.v.) Birštono sav., Birštono m., Tylioji g. 5, detaliojo plano koregavimas. 2. Sklypo plotas ir kampų koordinatės nurodytos pagal patvirtintus kadastrinius matavimus. 3. Brėžinys neskirtas matuoti. 4. Dydžiai pateikiami metrais, plotai - kvadratiniais metrais. 5. Elektros tiekimas yra vykdomas; naujiems statiniams elektra bus tiekiama prijungiant nuo esamų elektros tinklų. 6. Vandens tiekimas ir nuotekų šalinimas yra vykdomi į esamų centralizuotus tinklus. 7. Detaliojo plano koregavimo riba sutampa su planuojamo sklypo riba. 8. Planuojamoje teritorijoje turi būti įrengta ne mažiau 25% (2363 kv.m.) sklypo ploto želdinių zonos. Pateikiama siūloma želdinių zonų vieta, kuri gali būti keičiama statinių techninio projekto etape išlaikant reikalaujamą želdinių plotą. 9. Teritorijoje numatoma vienbučių ir dvibučių gyvenamųjų pastatų statyba. 10. Inžinerinių komunikacijų įrengimui už sklypo ribų turi būti gauti LR nustatyta tvarka tų sklypų savininkų sutikimai. 11. Automobilinių parkavimosi planuojamos sklypo ribose. 12. Sklypo ribų posūkio taškų koordinatės ir kraštinių ilgiai turi būti tiksinami kadastrinių matavimų metu. 13. Užstatymo zonos ž. brėžinyje Nr. 2015/04-01-DP-00/SP-02 Vytautas Stapčinskas TEO LT, AB Inžinierius Mob. tel. 8 698 75862 2015-08-11

Pastabų papildymai: Aurelija Grikskaitė

TERITORIJOS NAUDOJIMO REGLAMENTAI

Table with 2 columns: 1- sklypo numeris, 2- sklypo plotas, m2, T- teritorijos naudojimo tipas, a- sklypo naudojimo būdas, b- užstatymo aukštūgumas, metrais, c- sklypo užstatymo tankis, d- sklypo užstatymo intensyvumas

TERITORIJOS NAUDOJIMO TIPAI

GG- gyvenamoji teritorija

Table with columns: Atestato Nr., Pareigos, V., Pavardė, Data. Includes entries for A 1949 PV, PDV, Arch. A.Grikskaitė 2015.04

Plano organizatorius: Birštono rajono savivaldybės administracija Plano iniciatorius: Augustinas Rakauskas

SUTARTINIAI ŽYMĖJIMAI:

Table with 2 columns: DETALIOJO PLANO GALIOJIMO RIBA, NEKILNOJAMOJO TURTO REGISTRE (REGISTRUOTO SKLYPO RIBOS, KURIOS ATITINKA PLANUOJAMO SKLYPO RIBAS, GYVENAMOJI TERITORIJA (reglamentinė zona), STATYBOS RIBA, STATYBOS ZONA, STATYBOS ZONA (tik išskėlus inžinerinius tinklus), ESAMI STATINIAI (NUMATOMI GRIAUTI), APSAUGOS ZONOS RIBA, SIŪLOMA (VAŽIAVIMO)/IŠVAŽIAVIMO VIETA | SKLYPUS, GRETIMŲ ĮREGISTRUOTŲ SKLYPŲ RIBOS, ŽELDINIAI (vieta tikslinti), SERVIDUTAS/SUSISIEKIMO IR INŽINERINIŲ TINKLŲ KORIDORIUS, AUTOMOBILIŲ PARKAVIMO AIKŠTELĖ (projektuojama), ELEKTROS TINKLAI (projektuojami), TRANSPORTO JUDĖJIMO KRYPTYS

PASTABA: pateikiama informacija skiausteliuose yra pagal "Teritorijų planavimo erdvinį duomenų specifikaciją", patvirtintą LR aplinkos ministro įsakymu Nr.D1-1009, 2013-12-31.

Investicijų planavimo ir kontrolės grupės projektų vadovas Rimtautas Kuzmickas Sutarčinys žymėjimus papildė: Aurelija Grikskaitė

Table with columns: Žemės sklypo Birštone, Tylioji g. 5, detaliojo plano koregavimo detalusis planas. Includes fields for Adresas, Brėžinys, Žymuo, Dalis, Etapas, Mastelis, Lapas, Lapų.